

## **B. Návrhy podané dodatečně a zařazené na program jednání předsednictvem**

### **Návrh na jednání předkládané předsednictvem**

#### **NÁVRH B1: Založení nové ZO 7-16 Antiquitas**

Na základě podkladů zaslanych předsednictvu, předkládá předsednictvo valné hromadě návrh na založení nové ZO 7-16 Antiquitas. Součástí návrhu jsou předložené dokumenty od zakládajících členů.

*Stanovisko předsednictva: Předsednictvo zkontrolovalo věcný obsah předložených dokumentů a neshledalo v nich chyby. Návrh byl konzultován s předsedou ZO ČSS 7-03 Javoříčko, která působí v podobném regionu. Předseda ZO ČSS 7-03 Javoříčko nemá proti vzniku nové ZO námitek. Předsednictvo doporučuje valné hromadě schválit založení nové ZO. Níže přikládáme část předložené dokumentace, která je podkladem pro hlasování VH. Nepřikládáme části, které jsou nutné pouze k zapsání pobočného spolku na rejstříkový soud.*

#### **Návrh**

##### **na založení**

##### **základní organizace České speleologické společnosti 7–16 Antiquitas**

(dále též „ZO ČSS 7-16 Antiquitas“)

Níže uvedení

**Vlastimil Ščudla, Dis.**, nar. 22.1.1985

Trvalé bydliště Drahaný 64, 798 61 Drahaný

**Mgr. Jana Pšeničková**, nar. 24.9.1970

Trvalé bydliště Miličova 17, 796 01 Prostějov

**František Prokeš**, nar. 3.9.1973

Trvalé bydliště Niva 152, 798 61 Niva

**Filip Navrátil**, nar. 16.11.1973

Trvalé bydliště Lipnická 226, 768 61 Bystřice pod Hostýnem

**Bc. Pavel Lehnert**, nar. 14. 11. 1974


Trvalé bydliště Vícov 205, 798 03 Plumlov

(dále též „Zakládající členové“),

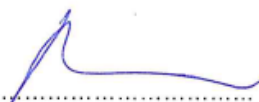
v souladu s ustanovením čl. IV odst. 1 Organizačního řádu ČSS platného a účinného ke dni 1. 10. 2021 (dále jen „Organizační řád“) a na základě své svobodné a vážné vůle podávají tento

Návrh, potvrzený podpisy níže, na založení nové základní organizace České speleologické společnosti s názvem Antiquitas, s třímístným číselným kódem 7-16 přiděleným sekretariátem ČSS v souladu s čl.IV., odst. 2, Organizačního řádu (ZO ČSS 7-16 Antiquitas).


**Součástí tohoto Návrhu je Zápis z ustavující schůze ZO ČSS 7-16 Antiquitas, včetně příloh, konané dne 16. 1. 2025 v Prostějově.**




Vlastimil Ščudla



Jana Pšeničková



František Prokeš



Filip Navrátil



Pavel Lehnert

# Zápis

## z ustavující schůze ZO ČSS 7 – 16 Antiquitas

konané dne 16. 1. 2025 v Prostějově

### I.

Níže uvedení

**Vlastimil Ščudla, Dis.**, nar. 22.1.1985

Trvalé bydliště Drahaný 64, 798 61 Drahaný

**Mgr. Jana Pšeničková**, nar. 24.9.1970

Trvalé bydliště Miličova 17, 796 01 Prostějov

**František Prokeš**, nar. 3.9.1973

Trvalé bydliště Niva 152, 798 61 Niva

**Filip Navrátil**, nar. 16.11.1973

Trvalé bydliště Lipnická 226, 768 61 Bystřice pod Hostýnem

**Bc. Pavel Lehnert**, nar. 14. 11. 1974

Trvalé bydliště Vícov 205, 798 03 Plumlov

(dále též „Zakládající členové“)

na základě své svobodné a vážné vůle deklarují zájem vstoupit do struktury České speleologické společnosti (dále též jen „ČSS“), se sídlem Na Březince 1513/14, 150 00 Praha 5, IČ 00103811, jako její pobočný spolek – **nová základní organizace (ZO ČSS) s názvem Antiquitas** s třímístným číselným kódem **7–16**, přiděleným sekretariátem ČSS v souladu s čl. IV. odst. 2 Organizačního řádu ČSS ze dne 1. 10.2021 (dále jen „Organizační řád“), (dále též „ZO ČSS 7-16 Antiquitas“).

**Logo ZO ČSS 7-16 Antiquitas tvoří Přílohu č. 1 tohoto Zápisu.**

---

## II.

Tento Zápis je součástí **Návrhu na založení základní organizace České speleologické společnosti 7-16 Antiquitas ze dne 16. 1. 2025**, podaného Zakládajícími členy předsednictvu České speleologické společnosti podle čl. IV odst. 1 Organizačního řádu.

## III.

Zakládající členové se v souladu s ustanovením čl. IV. odst. 1 Organizačního řádu zavazují, že **souhlasí s posláním ČSS a že se budou řídit Stanovami ČSS**, platnými a účinnými ke dni 24. 4. 2015, (dále jen „Stanovy“) a **Organizačním řádem**.

## IV.

**Plán předpokládané činnosti ZO ČSS 7-16 Antiquitas tvoří Přílohu č. 2** tohoto Zápisu.

## V.

**Adresou sídla spolku je Milíčova 2645/17, 796 01 Prostějov.**

**Souhlas vlastníka nemovitosti s umístěním sídla spolku tvoří Přílohu č. 3** tohoto Zápisu.

## VI.

Nejvyšším orgánem ZO ČSS 7-16 Antiquitas je podle čl. VI odst. 1 písm. a) Stanov **Členská schůze ZO ČSS 7-16 Antiquitas**, která je shromážděním všech jejích výše uvedených členů.

## VII.

Členská schůze ZO ČSS 7-16 Antiquitas, za přítomnosti všech výše uvedených členů ZO ČSS 7-16 Antiquitas, zvolila podle čl. VI odst. 1 písm. a) Stanov jako **Předsedu ZO ČSS 7-16 Antiquitas** a současně i jako **delegáta na Valnou hromadu ČSS Vlastimila Ščudlu, Dis.**, a to v poměru hlasů 5:0, kdy 5 členů hlasovalo pro, žádný člen nehlasoval proti, žádný člen se nezdržel hlasování.

**Souhlas Předsedy ZO ČSS 7-16 Antiquitas, jakožto statutárního zástupce** (čl. VI odst. 1 písm. c) Stanov) **se zápisem do spolkového rejstříku a čestné prohlášení tvoří Přílohu č. 4** tohoto Zápisu.

## VIII.

Členská schůze ZO ČSS 7-16 Antiquitas, za přítomnosti všech výše uvedených členů ZO ČSS 7-16 Antiquitas, zvolila podle čl. VI odst. 1 písm. a) Stanov jako **Výbor ZO ČSS 7-16 Antiquitas** (výkonný orgán ZO ČSS 7-16 Antiquitas podle čl. VI. odst. 1 písm. b) Stanov) tyto členy:

- 1) **Vlastimil Ščucla, Dis.**
- 2) **Mgr. Jana Pšeničková**
- 3) **František Prokeš**

to v poměru hlasů 5:0, kdy 5 členů hlasovalo pro, žádný člen nehlasoval proti, žádný člen se nezdržel hlasování.

## IX.

Zakládající členové jsou shodně srozuměni s tím, že speleologická činnost s sebou nese rizika a každý ji vykonává na svou vlastní odpovědnost. Současně jsou navrhovatelé shodně srozuměni se skutečností, že pokud bude jakoukoli **činnost speleologického charakteru** vykonávat kdokoli z nich samostatně a **bez vědomí a schválení ze strany ZO ČSS Antiquitas 7-16** podle čl. VI., odst. 1 písm. a) Stanov, **činí tak bez spojitosti s ZO ČSS 7-16 Antiquitas, vlastním jménem a na vlastní odpovědnost.**

## X.

Zakládající členové prohlašují, že měli možnost se s obsahem tohoto zápisu seznámit ještě před podpisem **Listiny přítomných osob**, tvořící **Přílohu č. 5** tohoto Zápisu. Tímto **podpisem současně potvrzují, že s obsahem Zápisu souhlasí.**

**Příloha č. 1** – Logo ZO ČSS 7-16 Antiquitas

**Příloha č. 2** – Plán předpokládané činnosti ZO ČSS 7-16 Antiquitas

**Příloha č. 3** – Souhlas vlastníka nemovitosti s umístěním sídla spolku

**Příloha č. 4** – Souhlas statutárního zástupce se zápisem do spolkového rejstříku

**Příloha č. 5** – Listina přítomných s podpisy

Zapsala:

3

Mgr. Jana Pšeničková .....

Ověření správnosti:

Vlastimil Ščucla, Dis. ....

Příloha č. 1

Logo ZO ČSS 7-16 Antiquitas



## Plán předpokládané činnosti ZO ČSS 7-16 Antiquitas

S naší skupinou složenou z dobrých přátel se ve volném čase již velice dlouho věnujeme bádání v oblastech přírodního i umělého podzemí. Máme rádi historii, objevování a řešení nejrůznějších záhad které tato problematika skýtá. Za poslední roky jsme v těchto věcech odveli mnoho akcí v terénu:

- průzkum a čištění zapomenutých prostor (sklepy na Kosíři)
- objev, čištění a průzkum zazděného sklepa (fara Vrahovice)
- průzkum podzemní chodby (zámek Ptení)
- průzkum studny kamerovou sondou (zámek Ptení)
- průzkum studny kamerovou sondou (zámek Plumlov)
- archeologický terénní průzkum a čištění podzemních prostor (VVP Březina)
- Průzkum podzemí z 2.s.v. (letišť Vyškov).

Na AOPK v Olomouci se nám podařilo vyjednat potenciální povolení ke speleologickému průzkumu krasových jevů v lokalitě Státního lomu na Velkém Kosíři. V lokalitě vycházejí na povrch dva velké krasové komíny a větší počet menších. Do jeskynního systému pronikl skrze větší komín roku 1937 jeden z největších lokálních badatelů své doby J. Šrot. Prostoru pod komínem popsal jako krasovou tzv. "puklinovou chodbu" a zběžně se vydal jejím jedním směrem, přičemž délku prostory odhadoval na nejméně 200 m.

**Naším cílem je "znovuobjevit" tyto nové a vesměs neznámé jeskynní prostory a pracovat na jejich prolongaci.**

Naše působnost tedy bude zejména v oblasti krasového ostrůvku poblíž Čelechovic na Haně (Velký Kosíř). V této oblasti se nyní žádná jiná skupina jeskyňářů neangažuje. Budeme realizovat také případný průzkum jakéhokoliv podzemí Prostějovska a přilehlého okolí. Hlavní činnost však bude soustředěna na Kosíř.

### Zakládající členové:

**Vlastimil Ščudla. DiS:** Záhadolog, milovník podzemí, historie, geologie.

Mistr v továrně, kutil průzkumných sond do podzemí a majitel odporové tomografie pro hledání podzemních prostor.

**Mgr. Jana Pšeničková:** Praxe v Českém svazu ochránců přírody IRIS, se zájmem o podzemí a historii. Člen ČSS – individuální členství.

Právníčka.

**Bc. Pavel Lehnert:** studuje archeologii a věnuje se terénnímu průzkumu zaměřenému na historii a podzemí.

Inženýr v energetice.

**František Prokeš:** znalec a badatel v otázkách místní historie. Pořadatel naučných vycházek. S celoživotním zájmem o podzemí. Člen ČSS – individuální členství.

**Filip Navrátil:** člen spolku Lokace artefaktů z.s., milovník historie a podzemí.

Pro novou ZO ČSS navrhujeme název Antiquitas (z latiny, ve volném překladu „Dávnověk“) a také předkládáme návrh našeho loga (viz Příloha č. 1 Zápisu z ustavující schůze ZO ČSS 7-16 Antiquitas ze dne 16. 1. 2025).

## **NÁVRH B2: Udělení čestného členství Vladimíru Lysenkovi**

ZO ČSS 1-05 předložila po termínu stanoveném předsednictvem návrh na udělení čestného členství Vladimíru Lysenkovi s následujícím odůvodněním: *Výbor ZO ČSS 1-05 Geospeleos si dovoluje oslovit delegáty valné hromady ČSS ve věci žádosti udělit čestné členství, to jest v České speleologické společnosti ocenění nejvyšší, našemu nestoru Vladimíru „Lýsovi“ Lysenkovi, který stál nejen u zrodu ČSS samotné, ale také dalších významných organizací přírodovědeckého zaměření; lze o něm bez váhání říci, že pomohl formovat moderní československou speleologii s vědeckou důsledností, dokumentační přesností, jeskyňářským citem a publikačním nadhledem.*

*Stanovisko předsednictva: Předsednictvo návrh podporuje a doporučuje valné hromadě schválení Vladimíra Lysenka jako čestného člena ČSS.*



Česká speleologická společnost, zákl. organizace 1-05 Geospeleos; Čs. armády 3121, Kladno, 272 01; IČO: 63839440  
data box: nqz98nn; e-mail: kontakt@geospeleos.cz; č.ú.: 2500729243/2010; web: www.geospeleos.cz

Česká speleologická  
společnost  
Na Březince 1513/14  
Praha 5, Smíchov  
150 00  
k rukám VH ČSS

**Věc: Návrh na čestné členství v ČSS pro Vladimíra Lysenka.**

Výbor ZO ČSS 1-05 Geospeleos si dovoluje oslovit delegáty valné hromady ČSS ve věci žádosti udělit čestné členství, to jest v České speleologické společnosti ocenění nejvyšší, našemu nestoru Vladimíru „Lýsovi“ Lysenkovi, který stál nejen u zrodu ČSS samotné, ale také dalších významných organizací přírodovědeckého zaměření; lze o něm bez váhání říci, že pomohl formovat moderní československou speleologii s vědeckou důsledností, dokumentační přesností, jeskyňářským citem a publikačním nadhledem.

*A co o Lýsovi říká wiki?* (výťah)

**Vladimír Lysenko (Lýsa)**; narozen 14. listopadu 1940 v Mladé Boleslavi) je český geolog, speleolog a publicista, v devadesátých letech působil také na ministerstvu životního prostředí a v zastupitelstvu města Berouna.

**Jeskyňářství** (upraveno, doplněno)

■ Od roku **1956** v Koněpruských jeskyních; ■ **12.6.1957** – vstoupil do Krasové sekce Společnosti Národního muzea v Praze; ■ **1962** – spoluzakladatel Speleologického kroužku v Berouně; ■ **1965** – průnik do jezerních prostor Podtráťové jeskyně, objev nehlubšího přirozeného jezera v Čechách; ■ **15.11.1969** – spoluzakladatel TISu, Svazu pro ochranu přírody a krajiny (delegát za Krasovou sekci); ■ **1969-1973** – průzkumy a dokumentace v nově objevených jeskyních na Paní hoře u Bubovic v Českém krasu; ■ **12.12.1978** – zakládající člen České speleologické společnosti; ■ **21.1.1979** – spoluzakládající člen ZO ČSS 1-05 Geospeleos (1984-1988 předseda); ■ člen Poradního sboru CHKO Český kras; ■ **9.5.1966-2025** – téměř šedesátiletá účast na Memoriálu Jaroslava Petrboka, který spoluzakládal; ■ působení ve Slovenském krasu: především Plešivecká planina, Horný vrch, Silická planina a Dolný vrch; ■ **1958** – podílel se na mapování Bozkovských jeskyní a jejich zpřístupnění veřejnosti v roce **1969**; ■ **1963** – speleoalpinistická expedice – sestup do tehdy 3. nejhlubší propasti světa, Antro del Corchia v Itálii; ■ další expedice: 7x Rumunsko, Maďarsko, Polsko (vedoucí sestupu Velká Sněžná 1976), Slovinsko, Bulharsko, Francie a Turecko; ■ **15.3.1974** – založení pracovní vědecké skupiny TARCUS; ■ **1977-1988** – člen odborné komise UIS (Commission for Physical Chemistry and Hydrogeology in Karst) ...

**Dílo**

■ Zejména odborná publikační činnost; ■ **1976** – začal vydávat ročenku sborník Český kras, který vydává Muzeum Českého krasu v Berouně dodnes, stálý člen redakční rady a autor příspěvků; ■ okolo 200 prací, zprávy původní, nálezové, etapové, dílčí a odborné, dále články



původní odborné, populárně naučné, novinové a informační. Také referáty, exkurzní průvodce, práce o historii geologické i speleologické atd.; ■ řada populárně naučných příspěvků ze speleoalpinistických expedic, pořadatel přednášek a výstav ...

### **Profesní geologie**

■ **1964-1971** – studium na Přírodovědecké fakultě Univerzity Karlovy v Praze na katedře geologie; ■ **1967-1978** – muzejní geolog v Okresním muzeu v Berouně (dnešní Muzeum Českého krasu); ■ **1978** – Ústřední ústav geologický (od r. 1991 Český geologický ústav), samostatný odborný pracovník, samostatný výzkumný a vývojový pracovník; ■ **1993-1994** – vedoucí odboru geologicko-ekologických služeb ČGÚ; ■ **1995-1998** – Ministerstvo životního prostředí, ředitel odboru ochrany horninového prostředí, též zástupce náměstka ministra; ■ **1998** – vedoucí oddělení geologie životního prostředí a výzkumu v odboru geologie a zástupce ředitele odboru; ■ **1973** – členem České geografické společnosti; ■ **1972** – účastník vulkanologické expedice „Cotopaxi“ do Ekvádoru – geologické a geomorfologické mapování aktivního vulkánu pro připravovaný národní park Cotopaxi, výstup na nejaktivnější vulkán Jižní Ameriky Sangay; ■ **1977** – členem České geologické společnosti; ■ **1981-1982** – Ekvádor, vypracování mapy vulkanických rizik aktivní sopky Pichincha; ■ **1983-1985** a **1988-1989** geolog v Jižním Vietnamu, spolupráce na geologickém a ložiskovém mapování a zhotovování tektonických map; ■ **1995** – předseda Rady státní geologické služby a předseda Komise pro schvalování prognóz na MŽP ČR; ■ **1995-1998** – člen Rady státní surovinové politiky; ■ **1998** – člen Národního výboru mezinárodní dekády pro snižování přírodních katastrof; ■ **1999** – předseda Komise pro hodnocení výzkumných záměrů organizací hrazených z institucionálních prostředků (věda a výzkum) MŽP ...

### *A co o Lýsovi píše ve svých článcích Irena Jančaříková? (výtah, nepatrně aktualizováno)*

... Po maturitě na Akademickém gymnáziu ve Štěpánské ulici v Praze započalo Lysenkovo pracovní působení v národním podniku Tiba v Praze na pozici dělník-barvíř (1957-1964). V té době se již podílel na speleologickém výzkumu v Česku a na Slovensku v rámci činnosti Krasové sekce Společnosti Národního muzea (1957-1969), s přibývajícím lety přecházející pod Svaz pro ochranu přírody a krajiny – TIS (zakládající člen roku 1969) a Českou speleologickou společností (zakládající člen roku 1978). Členem České geografické společnosti se stal roku 1973. V roce 1971 ukončil studia na katedře geologie Přírodovědecké fakulty Univerzity Karlovy v Praze obhajobou diplomové práce zaměřené na styk jihogemeridní jednotky Slovenského krasu s paleozoikem spišsko-gemerským. ...

... Prvé odborné zaměstnání absolvoval v Okresním muzeu v Berouně, dnešním Muzeu Českého krasu. Vladimír zde pracoval jako samostatný odborný pracovník a vedoucí geologického oddělení (1967-1978). Výsledkem jeho výzkumné práce v terénu bylo zejména publikování řady prací o sukcesi minerálních výplní jeskyní na území Českého krasu. S tím souvisel systematický sběr jeskynních výplní a obohacení muzejních sbírek. Jako muzejník absolvoval dvouleté postgraduální studium muzeologie pro geology na Přírodovědecké fakultě Univerzity Karlovy v Praze. ...

... Další významnou etapu života strávil jubilant v Ústředním ústavu geologickém, dnešní České geologické službě (1978-1994 a 2002-2004), jako výzkumný a vývojový pracovník, od roku 1990 vedoucí odboru geologicko-ekologických služeb. Zde se věnoval základnímu výzkumu zaměřenému na strukturní geologii v sedimentárních formacích, spojenému s výzkumem krasových oblastí a krasových jevů. Na přelomu 70. a 80. let 20. století se podílel na vytvoření prvního pracoviště České geologické služby specializovaného na dálkový průzkum Země. ...

... K významným zahraničním akcím patřila bezesporu polsko-česká vulkanologická expedice „Cotopaxi“ do Ekvádoru v roce 1972. Zde probíhalo detailní geologické a geomorfologické mapování aktivního vulkánu Cotopaxi (5897 m n. m.) jako podkladu pro připravovaný národní

park. Vladimír sestavil původní geomorfologickou mapu širšího okolí této sopky. Součástí mapování byl první sestup do 330 metrů hlubokého vrcholového kráteru Cotopaxi. Významný byl i průzkum neaktivnějšího vulkánu Jižní Ameriky – Sangay. Do Ecuadoru se Lýsa vrátil ještě v letech 1981 a 1982. Vulkanologická expedice zde mimo jiné zhotovila geologickou a geomorfologickou mapu a mapu vulkanických rizik aktivní sopky Pichincha (4784 m n. m.) nad Quitem pro Civilní obranu Ecuadoru z důvodu obavy z ohrožení města v důsledku tehdy zvýšené vulkanické činnosti. ...

... Jako speleolog působil převážně v Českém krasu, kde o svých výzkumech publikoval řadu prací u nás i v zahraničí. Řadu let byl členem Poradního sboru CHKO Český kras. Aktivně se zúčastňoval řady jeskyňářských akcí v Českém krasu, z nichž za zmínku stojí bezesporu jeho vytrvalá účast na Memoriálu Jaroslava Petrboka (od r. 1966 dodnes). Druhou domovskou krasovou oblastí je pro Lýsu Slovenský kras, především Plešivecká planina, Horný vrch, Silická planina a Dolný vrch. Zde zdolával řadu jeskyní a propastí a prováděl dokumentaci a revizi krasových fenoménů. Již v roce 1958 se podílel na mapování Bozkovských jeskyní a byl také u jejich zpřístupnění veřejnosti v roce 1969. ...

... Lysenko, důvěrně zvaný mezi přáteli Lýsa, zasvětil život vědeckému poznávání neživé přírody. Vše zřejmě začalo v roce 1956, kdy Vladimír navštěvoval v průběhu středoškolských studií coby mladý a nadšený jeskyňář Koněpruské jeskyně v Českém krasu. Tato oblast se mu stala osudnou, neb zde dlouhodobě působil a působí, a to nejen pracovně. Město Beroun se stalo Vladimírovi domovem, kde před mnoha a mnoha lety založil rodinu a žije zde spokojeně dodnes. ...

**ZDROJ:**

*Jančaříková I. (2000): Vladimír Lysenko šedesátníkem. – Český kras, 26: 63–64. Beroun.*

*Jančaříková I. (2011): Vladimír Lysenko sedmdesátníkem. – Informace České geografické společnosti, 30, 1: 82–84. Česká geografická společnost, Praha.*

Tot' o našem velikanovi vše a věříme, že velectěná valná hromada ČSS naši žádost vyslyší a Lýsovi čestné členství udělí, děkujeme :-)

V Praze dne 6.2.2025

Michal Kolčava,  
předseda základní organizace  
České speleologické společnosti 1-05 Geospeleos

MICHAL  
KOLČAVA



Digitálně podepsal  
MICHAL KOLČAVA  
Datum: 2025.02.06  
23:02:15 +01'00'